


Lot n°16 > superficie : 503 m²

Vente à M.

Désignation cadastrale	Surface de Plancher :m ²
Section : D Numéro : 861 et 862	Superficie : 503 m ²

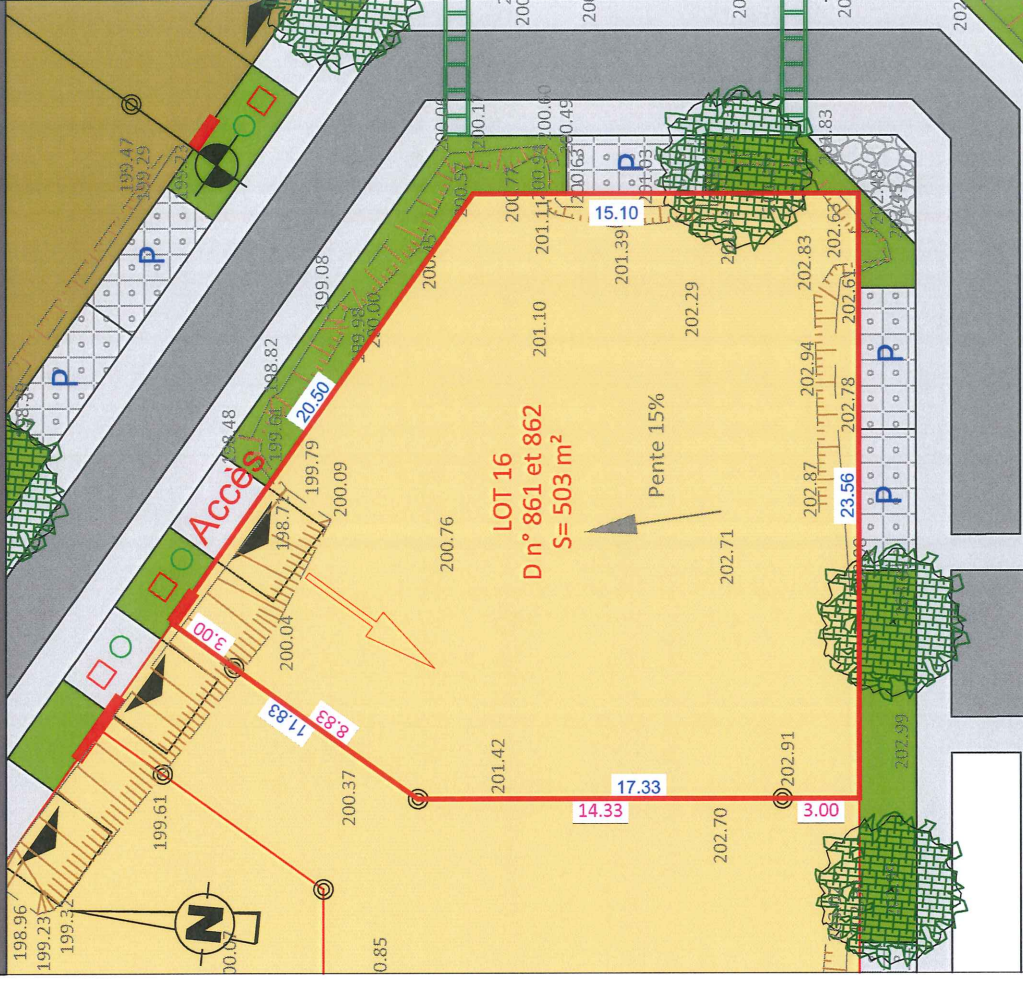
Signature et date de l'acquéreur

Plan de Masse







 Position du lot



Plan de vente - échelle 1/200



LEGENDE

-  Candélabre
-  Zone technique, niche AEP, coffret BT et Tel
-  Regard de branchement EU
-  Regard de branchement EP
-  Borne
-  200.60 Point de nivellement mesuré le 25/01/2017

NOTA

- Système de coordonnées rattaché par GPS au RGF 93 CC43 (classe 1)
- Altitude rattachée au NGF par mesure GPS
- Obligation de clôture sur l'avant (cf règlement de lotissement)
- Les emplacements de l'accès au lot et des coffrets de branchements sont à titre indicatif.